

# Escursioni 2023

## FUORI CALENDARIO

|  |                            |
|--|----------------------------|
| <b>31 GENNAIO 2023 MONTE TAMONE</b>        | <a href="#">CLICCA QUI</a> |
| <b>14 FEBBRAIO 2023 RIF. CARBONETTO</b>    | <a href="#">CLICCA QUI</a> |
| <b>21 FEBBRAIO 2023 RIFUGIO JERVIS</b>     | <a href="#">CLICCA QUI</a> |
| <b>7 MARZO 2023 CROCE SAN BERNARDO</b>     | <a href="#">CLICCA QUI</a> |
| <b>21 MARZO 2023 MONTE GALERO</b>          | <a href="#">CLICCA QUI</a> |
| <b>28 MARZO 2023 ANELLO MORENISIO</b>      | <a href="#">CLICCA QUI</a> |
| <b>04 APRILE 2023 SAN FRUTTUOSO</b>        | <a href="#">CLICCA QUI</a> |
| <b>11 APRILE 2023 ROCCA CUCUJA</b>         | <a href="#">CLICCA QUI</a> |
| <b>18 APRILE 2023 PIZZO D'EVIGNO</b>       | <a href="#">CLICCA QUI</a> |
| <b>2 MAGGIO 2023 MADONNA DELLA GUARDIA</b> | <a href="#">CLICCA QUI</a> |
| <b>9 MAGGIO 2023 BORGATE TENOU</b>         | <a href="#">CLICCA QUI</a> |
| <b>16 MAGGIO 2023 MONTE TAJÈ</b>           | <a href="#">CLICCA QUI</a> |

## CALENDARIO

|   |                            |
|---|----------------------------|
| <b>23 MAGGIO 2023 MONTE RAMA</b>              | <a href="#">CLICCA QUI</a> |
| <b>30 MAGGIO 2023 MONTE FANTINO</b>           | <a href="#">CLICCA QUI</a> |
| <b>6 GIUGNO 2023 PUNTA MUREL</b>              | <a href="#">CLICCA QUI</a> |
| <b>13-14 GIUGNO 2023 GALLERIE DEL PASUBIO</b> | <a href="#">CLICCA QUI</a> |
| <b>20 GIUGNO 2023 LAGHI RIOFREDDO</b>         | <a href="#">CLICCA QUI</a> |

|   |                            |
|---|----------------------------|
| <b>27 GIUGNO 2023 SENTIERO SAN'ANNA</b>   | <a href="#">CLICCA QUI</a> |
| <b>04 LUGLIO 2023 AUTOVALONASSO</b>       | <a href="#">CLICCA QUI</a> |
| <b>11 LUGLIO 2023 MONTE BORGONIO</b>      | <a href="#">CLICCA QUI</a> |
| <b>18 LUGLIO 2023 GRANDE GUGLIA</b>       | <a href="#">CLICCA QUI</a> |
| <b>25 LUGLIO 2023 MONTE MONGIOIA</b>      | <a href="#">CLICCA QUI</a> |
| <b>31 LUGLIO 2023 VALLE D'AOSTA</b>       | <a href="#">CLICCA QUI</a> |
| <b>29 AGOSTO 2023 RIF. PAGARI</b>         | <a href="#">CLICCA QUI</a> |
| <b>05 SETT 2023 MONTE SCALETTA</b>        | <a href="#">CLICCA QUI</a> |
| <b>12 SETT. 2023 MONTE NEBIUS</b>         | <a href="#">CLICCA QUI</a> |
| <b>19 SETT 2023 MOTE BELLINO - FARAUT</b> | <a href="#">CLICCA QUI</a> |
| <b>26 SETT 2023 BRIC CASSIN</b>           | <a href="#">CLICCA QUI</a> |
| <b>03 OTTOBRE 2023 FORTI TENDA</b>        | <a href="#">CLICCA QUI</a> |
| <b>10 OTTOBRE 2023 MONTE PEYRON</b>       | <a href="#">CLICCA QUI</a> |
| <b>17 OTTOBRE 2023 CHIUSURA</b>           | <a href="#">CLICCA QUI</a> |

## FUORI CALENDARIO

|  |                            |
|--|----------------------------|
| <b>31 OTTOBRE 2023 CIME AUTES E VARIROSA</b> | <a href="#">CLICCA QUI</a> |
| <b>07 NOVEMBRE 2023 CORONA DEI MAGI</b>      | <a href="#">CLICCA QUI</a> |
| <b>14 NOVEMBRE 2023 CIME BALUR - TESTAS</b>  | <a href="#">CLICCA QUI</a> |
| <b>21 NOVEMBRE 2023 MONTE PIANARD</b>        | <a href="#">CLICCA QUI</a> |
| <b>28 NOVEMBRE 2023 ROCHE POCAPAGLIA</b>     | <a href="#">CLICCA QUI</a> |

Allasia Kikki  
**Ardizzone Alessandra**  
Arese Giordano Anna  
**Bella Romano**  
Calvano Silvia  
**Costantini Paolo**  
Cravero Franco  
**De Feudis Lucrezia**  
Dolce Mario  
**Dotta Domenico**  
Dotta Gabriella  
**Dutto Cristina**  
Fissore Virginia  
**Pirra Graziella**  
Grasso Giusy  
**Grosso Beppe**  
Lussi Beppe  
**Marici Orazio**  
Panero Lucia  
**Bonino Anna**  
Ramonda Guido  
**Ravera Gigi**  
Rosso Sergio  
**Milanello Gianna**  
Serra Roberto  
**Tortone Giovanni**  
Trucco Silvana  
**Vallauri Riccardo**  
Vasile Franco

[TORNA INDICE](#)

[GITA SUCC.](#)



Allasia Kikki  
Ardizzone Alessandra  
Arese Aldo  
Arese Giordano Anna  
Bella Franca Lerda  
Bongiovanni Patrizia  
Calvano Silvia  
Castellino Renato  
Cometti Bartolo  
Cometti Gambino  
Gabriella  
Costantini Paolo  
Cravero Franco  
De Feudis Lucrezia  
Dolce Mario  
Dotta Domenico  
Dotta Gabriella  
Dutto Cristina  
Ferrua G.Franco  
Ghiglione Domenico  
Ghiglione Graziella Pirra  
Mandrile Agnese  
Marici Orazio  
Mondino Luigi  
Negro Natale  
Negro Ascheri Maria Rita  
Ramonda Bonino Anna  
Ramonda Guido  
Ravera Gigi  
Ravera Mana Silvia  
Rosso Sergio  
Sciamanna Giorgio  
Serra Roberto  
Tortone Giovanni  
Vallauri Riccardo



14 FEBBRAIO 2023

RIFUGIO CARBONETTO

[TORNA INDICE](#)

[GITA SUCC.](#)



21 FEBBRAIO 2023 RIFUGIO JERVIS

[TORNA INDICE](#)

[GITA SUCC.](#)

**7 MARZO 2023**  
**CROCE SAN BERNARDO**



**FOTO SUCC.**

Allasia Kikki  
Arese Aldo  
Arese Giordano Anna  
Calvano Silvia  
Cossotti Nanni  
Cossotti Maunero Rita  
Cravero Franco  
De Feudis Lucrezia  
Dolce Mario  
Dutto Cristina  
Ferrua G.Franco  
Ravera Gigi  
Rosso Sergio  
Serra Roberto  
Tortone Giovanni  
Vallauri Riccardo



7 MARZO 2023 MONTE CORNET

[TORNA INDICE](#)

[GITA SUCC.](#)

Aguzzi Gilberto  
Allasia Kikki  
Bella Romano  
Bella Franca Lerda  
Cravero Franco  
Dotta Domenico (Garufin)  
Dotta Gabriella  
Gabutti Gigi  
Gabutti Barbero Bruna  
Panero Lucia  
Pellegrino Marcellino  
Ramonda Bonino Anna  
Ramonda Guido  
Ravera Gigi  
Sciamanna Giorgio  
Sciamanna Milanello  
Gianna  
Serra Roberto  
Tortone Giovanni  
Trucco Silvana  
Vallauri Riccardo  
Vasile Franco

[TORNA INDICE](#)

[GITA SUCC.](#)



Aguzzi Gilberto  
Allasia Kikki  
Ardizzone Alessandra  
Arese Aldo  
Arese Giordano Anna  
Bella Romano  
Bella Franca Lerda  
Bianco Bruno  
Bianco Rosso Agnese  
Calvano Silvia  
Capellino Gianni  
Costantini Paolo  
Cravero Franco  
Dolce Mario  
Dotta Domenico (Garufin)  
Dotta Gabriella  
Dutto Cristina  
Ferrua G.Franco  
Gabutti Gigi  
Lussi Beppe  
Mandrile Agnese  
Monasterolo Maria Grazia  
Padre Oreste Fabbrone  
Pellegrino Marcellino  
Piacenza Dody  
Ramonda Bonino Anna  
Ramonda Guido  
Sciamanna Giorgio  
Sciamanna Milanello Gianna  
Serra Roberto  
Vallauri Riccardo



[TORNA INDICE](#)

[GITA SUCC.](#)



Aguzzi Gilberto  
**Allasia Kikki**  
Ardizzone Alessandra  
**Arese Aldo**  
Arese Giordano Anna  
**Bessone Anna**  
Costantini Paolo  
**Dalmasso Franco**  
Dotta Domenico (Garufin)  
**Dotta Gabriella**  
Dutto Cristina  
**Ferrua G.Franco**  
Monasterolo Maria Grazia  
**Odasso Gian Piero**  
Panero Lucia  
**Pellegrino Marcellino**  
Rinaldi Cavallero Margherita  
(Marisa)  
**Sciamanna Giorgio**  
Sciamanna Milanello Gianna  
**Serra Roberto**  
Trucco Silvana  
**Vallauri Riccardo**  
Vighetto Marina



[TORNA INDICE](#)

[GITA SUCC.](#)

Allasia Kikki  
**Ardizzone Alessandra**  
Calvano Silvia  
**Cometti Bartolo (Bobo)**  
Cometti Gambino  
Gabriella  
**Costamagna Adriano**  
Costantini Paolo  
**De Feudis Lucrezia**  
Dolce Mario  
**Ferrua G.Franco**  
Grasso Giusy  
**Grosso Beppe**  
Mandrile Agnese  
**Pellegrino Marcellino**  
Peretti Ornella  
**Ramonda Bonino Anna**  
Ramonda Guido  
**Ravera Gigi**  
Sciamanna Giorgio  
**Sciamanna Milanello**  
Gianna  
**Serra Roberto**  
Vasile Franco

[TORNA INDICE](#)

[GITA SUCC.](#)



Aguzzi Gilberto  
 Allasia Kikki  
 Ardizzone Alessandra  
 Arese Aldo  
 Arese Giordano Anna  
 Bongiovanni Patrizia  
 Chiappello Ada  
 Cossotti Nanni  
 Cossotti Maunero Rita  
 Costamagna Adriano  
 Costantini Paolo  
 Cravero Franco  
 Dalmasso Franco  
 Dalmasso Rosalba  
 De Feudis Lucrezia  
 Don Raspo Damiano  
 Dotta Domenico (Garufin)  
 Dotta Bruno Gabriella  
 Ferrua G.Franco  
 Gabutti Gigi  
 Gabutti Barbero Bruna  
 Garzino Laura  
 Marici Orazio  
 Odasso Gian Piero  
 Panero Lucia  
 Pellegrino Marcellino  
 Ramonda Bonino Anna  
 Ramonda Guido  
 Ravera Mana Silvia  
 Rosso Sergio  
 Sciamanna Giorgio  
 Sciamanna Milanello Gianna  
 Serra Roberto  
 Vallauri Riccardo  
 Vernassa Guido

**FOTO GRUPPO**



## **MARTEDI 18 Aprile 2023** **Anello Pizzo D'Evigno (950) Liguria**

| Dislivello | Tempo                       | Equipaggiamento   | Difficoltà |
|------------|-----------------------------|---|------------|
| m. 950     | Ore 8 a/r<br>comprese pause | Scarponi e bastoncini<br>e un buon<br>rifornimento idrico | E          |

Ore 6.30 Partenza da Fossano Piazza A.Diaz (d'Armi)  
 Ore 7.00 2° ritrovo uscita autostrada Ceva  
 Ore 8:30 Arrivo a Diano Aretino ed inizio escursione  
 Ore 12:30 Circa sosta pranzo al sacco

**Descrizione:** Situato a 988 mt di altitudine, questa scenografica punta piramidale ricoperta d'erba, rappresenta il punto di incontro tra la provincia di Savona e di Imperia, regalandoci scorci panoramici su Diano Marina, Imperia, Testico e la val Merula

Accompagnatori: **Panero Lucia - Costamagna Adriano**

Per Partecipare è indispensabile essere iscritti al CAI. Per coloro che provengono da altre sezioni verrà chiesta la visione della tessera CAI con validazione 2023

**Per tutti: iscrizioni entro venerdì 14 aprile ore 12 a Roby Serra**

**Per i "NON" soci Cai: € 11,55 (Per assicurazione obbligatoria )**  
**All'atto dell'Iscrizione occorre fornire: nome - cognome - data di nascita .**

**Gli accompagnatori declinano ogni responsabilità per eventuali incidenti o danni a persone e cose prima, durante, e dopo l'escursione.**

|                             |                          |                         |                                    |
|-----------------------------|--------------------------|-------------------------|------------------------------------|
| <u>Referenti del gruppo</u> | <u>Giorgio Sciamanna</u> | <u>cell 3406785 865</u> | <u>giorgio.sciamanna@gmail.com</u> |
|                             | <u>Kikki Allasia</u>     | <u>cell 3383007512</u>  | <u>amallasia@gmail.com</u>         |
|                             | <u>Roberto Serra</u>     | <u>Cell 3497705314</u>  | <u>serra.61roberto@gmail.com</u>   |
|                             | <u>Guido Ramonda</u>     | <u>Cell 3338547803</u>  | <u>ramonda.quido@gmail.com</u>     |



18 aprile 2023 Pizzo D'Evigno



[TORNA INDICE](#)

[GITA SUCC.](#)

Ardizzone Alessandra  
 Bongiovanni Mauro  
 Chiappello Ada  
 Cossotti Nanni  
 Cossotti Maunero Rita  
 Dutto Cristina  
 Ferrua G.Franco  
 Gabutti Gigi  
 Gabutti Barbero Bruna  
 Mandrile Agnese  
 Morra Teodora  
 Panero Lucia  
 Pelazza Chiara  
 Ramonda Bonino Anna  
 Ramonda Guido  
 Ravera Gigi  
 Sciamanna Giorgio  
 Sciamanna Milanello Gianna  
 Serra Roberto  
 Vallauri Riccardo  
 Vernassa Guido

Sostituita con Madonna della Guardia



## MARTEDI 02 Maggio 2023 Monte Rama-Monte Camulà (Liguria)

| Dislivello + Km       | Tempo                          | Equipaggiamento                                       | Difficoltà |
|-----------------------|--------------------------------|---|------------|
| mt 1100 +<br>16 circa | Ore 8 a/r<br>comprese<br>pause | Scarponi, bastoncini<br>e buon<br>rifornimento idrico | E          |

Ore 6.30 Partenza con mezzi propri da **Fossano parcheggio Croce Bianca presso raccordo autostrada**(contribuire trasporto Fossano-Lerca)

Ore 7.00 2° ritrovo **Autogrill in Autostrada a Mondovì**

Ore 8:15 Arrivo a Lerca (All'uscita del casello di Arenzano ci sarà il ricompattamento) per inizio escursione

Ore 12:30 Circa sosta pranzo al sacco

**Descrizione:** Il Monte Rama è forse la cima più bella del Parco Naturale Regionale del Beigua raggiungibile da più vie. La nostra escursione è ad anello con partenza da Lerca e farà rotta verso casa Carbone da dove si prosegue per raggiungere Cima Fontanaccia facendo poi meta al Monte Rama per poi chiudere l'anello verso il passo Camulà e il monte omonimo con ritorno a Lerca

**Accompagnatori:** Gabutti Gigi - Barbero Bruna

Per Partecipare è indispensabile essere iscritti al CAI. Per chi proviene da altre sezioni verrà chiesta la visione della tessera CAI con validazione 2023

**Gradito cenno di partecipazione alla gita e luogo di ritrovo a Roby Serra**

**Per i "NON" soci Cai: € 11,55 (Per assicurazione obbligatoria)  
Occorre fornire entro le 12 del venerdì: nome-cognome-data di nascita.**

**Gli accompagnatori declinano ogni responsabilità per eventuali incidenti o danni a persone e cose prima, durante, e dopo l'escursione**

|                             |                          |                         |                                    |
|-----------------------------|--------------------------|-------------------------|------------------------------------|
| <i>Referenti del gruppo</i> | <i>Giorgio Sciamanna</i> | <i>cell 3406785 865</i> | <i>giorgio.sciamanna@gmail.com</i> |
|                             | <i>Kikki Allasia</i>     | <i>cell 3383007512</i>  | <i>amallasia@gmail.com</i>         |
|                             | <i>Roberto Serra</i>     | <i>Cell 3497705314</i>  | <i>serra.61roberto@gmail.com</i>   |
|                             | <i>Guido Ramonda</i>     | <i>Cell 3338547803</i>  | <i>ramonda.guido@gmail.com</i>     |

FOTO GRUPPO



**2 maggio 2023 Madonna della guardia Varazze**



[TORNA INDICE](#)

[GITA SUCC.](#)



Aguzzi Gilberto  
 Allasia Kikki  
 Arese Aldo  
 Arese Giordano Anna  
 Bergese Gabriella  
 Busso Franca  
 Cometti Bartolo (Bobo)  
 Cometti Gambino Gabriella  
 Cravero Franco  
 Don Raspo Damiano  
 Dotta Domenico  
 Dotta Bruno Gabriella  
 Ferrua G.Franco  
 Lussi Beppe  
 Marici Orazio  
 Monasterolo MariaGrazia  
 Morra Teodora  
 Padre Fabbrone Padre Oreste  
 Pellegrino Marcellino  
 Ramonda Bonino Anna  
 Ramonda Guido  
 Rosso Sergio  
 Sciamanna Giorgio  
 Sciamanna Milanello Gianna  
 Serra Roberto  
 Tortone Giovanni  
 Trucco Silvana  
 Vallauri Riccardo

**FOTO GRUPPO**

**MARTEDI 09 Maggio 2023**

## Anello Borgate Tenou (Val Varaita)

| Dislivello + Km     | Tempo                       | Equipaggiamento      | Difficoltà |
|---------------------|-----------------------------|----------------------|------------|
| mt 850 +<br>Km 19 ~ | Ore 8 a/r<br>comprese pause | Scarponi, bastoncini | E          |

Ore 7,30 Ritrovo e Partenza, con mezzi propri, dal Bar Tom  
via Circonvallazione Fossano

Ore 8 2° ritrovo Piscina Piasco

Ore 8:45 Inizio escursione

Ore 12:30 Circa sosta pranzo al sacco

Descrizione: Anello di ampio respiro che si sviluppa sulla destra orografica della valle Varaita, un po' impegnativo per la lunghezza, ma che nei giusti periodi dell'anno offre fioriture eccezionali lungo gran parte del tragitto

Accompagnatori: Sciamanna Giorgio-Milanello Gianna-Gambino Gabriella

Per Partecipare è indispensabile essere iscritti al CAI. Per chi proviene da altre sezioni verrà chiesta la visione della tessera CAI con validazione 2023

Gradito cenno di partecipazione alla gita e luogo di ritrovo a Roby Serra

Per i "NON" soci Cai: € 11,55 (Per assicurazione obbligatoria)  
Occorre fornire entro le 12 del venerdì: nome- cognome- data di nascita.

Gli accompagnatori declinano ogni responsabilità per eventuali incidenti o danni a persone e cose prima, durante, e dopo l'escursione

|                      |                   |                  |                             |
|----------------------|-------------------|------------------|-----------------------------|
| Referenti del gruppo | Giorgio Sciamanna | cell 3406785 865 | giorgio.sciamanna@gmail.com |
|                      | Kikki Allasia     | cell 3383007512  | amallasia@gmail.com         |
|                      | Roberto Serra     | Cell 3497705314  | serra.61roberto@gmail.com   |
|                      | Guido Ramonda     | Cell 3338547803  | ramonda.guido@gmail.com     |



[TORNA INDICE](#)

[GITA SUCC.](#)



**9 maggio 2023 Borgata Tenou**



Aguzzi Gilberto  
Allasia Kikki  
Ardizzone Alessandra  
Arese Aldo  
Arese Giordano Anna  
Bergese Gabriella  
Bossolasco Musetto  
Clara  
Bruno Marisa  
Capellino Gianni  
Cometti Bartolo  
Cometti Gambino  
Gabriella  
Cossotti Nanni  
Cossotti Maunero Rita  
Costantini Paolo  
Cravero Franco  
Don Raspo Damiano  
Dutto Cristina  
Ferrero Graziella  
Ferrua G.Franco  
Firinu Pino  
Gerbaudo Paolo  
Grasso Giusy  
Grosso Beppe  
Mandrile Agnese  
Morra Teodora  
Padre Fabbrone Oreste  
Ramonda Bonino Anna -  
Ramonda Guido  
Ravera Gigi  
Rinaldi Claudio

Rinaldi Cavallero Margherita - Romero Elisa - Rosso Sergio  
Sciamanna Giorgio - Sciamanna Milanello Gianna - Serra Roberto - Tortone Giovanni - Trucco Silvana - Vallauri Riccardo

[TORNA INDICE](#)

[GITA SUCC.](#)



Allasia Kikki  
 Bella Lerda Franca  
 Bergese Gabriella  
 Costamagna Adriano  
 Cravero Franco  
 De Feudis Lucrezia  
 Don Raspo Damiano  
 Dutto Cristina  
 Ferrero Graziella  
 Ferrua G.Franco  
 Gabutti Gigi  
 Gabutti Barbero Bruna  
 Geernaert Marlene  
 Germano Paolo  
 Giobergia Mariangela  
 Gorzegno Vanna  
 Grasso Giusy  
 Grosso Beppe  
 Mandrile Agnese  
 Padre Fabbrone Padre Oreste  
 Pellegrino Marcellino  
 Ramonda Bonino Anna  
 Ramonda Guido  
 Ravera Gigi  
 Ravera Mana Silvia  
 Romero Elisa  
 Rosso Sergio  
 Sciamanna Milanello Gianna  
 Serra Luisa  
 Serra Roberto  
 Trucco Silvana  
 Vallauri Riccardo

**FOTO GRUPPO**



## **MARTEDI 23 Maggio 2023** **Monte Rama-Monte Camulà (Liguria)**

| Dislivello + Km          | Tempo                          | Equipaggiamento                                       | Difficoltà |
|--------------------------|--------------------------------|---|------------|
| mt 1100 +<br>Km 16 circa | Ore 8 a/r<br>comprese<br>pause | Scarponi, bastoncini<br>e buon<br>rifornimento idrico | E/EE       |

Ore 6.30 Partenza con mezzi propri da Fossano Piazza d'Armi A. Diaz  
(contribuire trasporto Fossano-Lerca)

Ore 7.00 2° ritrovo Autogrill in Autostrada a Mondovì

Ore 8:15 Arrivo a Lerca (All'uscita del casello di Arenzano ci sarà il  
ricompattamento) per inizio escursione

Ore 12:30 Circa sosta pranzo al sacco

Descrizione: Il Monte Rama è forse la cima più bella del Parco Naturale Regionale del Beigua raggiungibile da più vie. La nostra escursione è ad anello con partenza da Lerca e farà rotta verso casa Carbone da dove si prosegue per raggiungere Cima Fontanaccia facendo poi meta al Monte Rama per poi chiudere l'anello verso il passo Camulà e il monte omonimo con ritorno a Lerca

Accompagnatori: Gabutti Gigi - Barbero Bruna

Per Partecipare è indispensabile essere iscritti al CAI. Per chi proviene da altre sezioni verrà chiesta la visione della tessera CAI con validazione 2023

Gradito cenno di partecipazione alla gita e luogo di ritrovo a Roby Serra  
anche per programmare al meglio le auto per il viaggio

Per i "NON" soci Cai: € 11,55 (Per assicurazione obbligatoria)  
Occorre fornire entro le 12 del venerdì: nome-cognome-data di nascita.

Gli accompagnatori declinano ogni responsabilità per eventuali incidenti o  
danni a persone e cose prima, durante, e dopo l'escursione

|                      |  |   |  |
|----------------------|--|---|--|
| Referenti del gruppo | Giorgio Sciamanna<br>Kikki Allasia<br>Roberto Serra<br>Guido Ramonda | cell 3406785 865<br>cell 3383007512<br>Cell 3497205314<br>Cell 3338547803 | giorgio.sciamanna@gmail.com<br>amallasia@gmail.com<br>serra.61roberto@gmail.com<br>ramonda.guido@gmail.com |
|----------------------|--|---|--|



**23 maggio 2023 Monte Rama**



[TORNA INDICE](#)

[GITA SUCC.](#)

Bella Romano  
 Bella Lerda Franca  
 Bongiovanni Patrizia  
 Calvano Silvia  
 Cravero Franco  
 De Feudis Lucrezia  
 Dolce Mario  
 Dotta Domenico (Garufin)  
 Dotta Bruno Gabriella  
 Dutto Cristina  
 Ferrua G.Franco  
 Fiocco Pietro  
 Fissore Virginia  
 Gabutti Gigi  
 Gabutti Barbero Bruna  
 Ghiglione Domenico  
 Ghiglione Pirra Graziella  
 Giordano Antonio (Tom)  
 Grasso Giusy  
 Grosso Beppe  
 Morra Teodora  
 Pellegrino Marcellino  
 Ramonda Bonino Anna  
 Ramonda Guido  
 Ravera Gigi  
 Ravera Mana Silvia  
 Sciamanna Giorgio  
 Sciamanna Milanello Gianna  
 Serra Roberto  
 Tortone Giovanni  
 Trucco Silvana  
 Vallauri Riccardo

**FOTO GRUPPO**



**MARTEDI 30 maggio 2023**

## **Anello Monte Fantino-Monte Mondolè (Valle Maudagna)**

| Dislivello + Km     | Tempo                          | Equipaggiamento      | Difficoltà |
|---------------------|--------------------------------|----------------------|------------|
| mt 900 +<br>Km 16 ~ | Ore 7.30 a/r<br>comprese pause | Scarponi, bastoncini | E          |

Ore 7.15 Partenza con mezzi propri da Fossano Piazza d'Armi A.Diaz  
 Ore 7.50 2° ritrovo Villanova Mondovì (parcheggio cimitero)  
 Ore 9:00 Inizio escursione  
 Ore 12:30 Circa sosta pranzo al sacco

**Descrizione:** Escursione tre le Alpi Liguri della valle Maudagna tra verdeggianti alpeggi e spettacolari fioriture di rododendri, botton d'oro e anemoni ai piedi di imponenti cime carsiche. Si valuterà alla partenza dell'escursione, in base al meteo e alla situazione sentieri, se effettuare il giro ad anello

**Accompagnatori: I Referenti**

Per partecipare bisogna essere soci iscritti al CAI. Per chi proviene da altre sezioni verrà chiesta la visione della tessera CAI con vidimazione 2023

**Quota per i "NON" soci Cai: € 11,55 (Per assicurazione obbligatoria)**  
**Occorre fornire entro le 12 del venerdì: nome- cognome- data di nascita.**

**Gradito cenno di partecipazione alla gita e luogo di ritrovo a Roby Serra**

**Gli accompagnatori declinano ogni responsabilità per eventuali incidenti o danni a persone e cose prima, durante, e dopo l'escursione**

|                             |                          |                         |                                    |
|-----------------------------|--------------------------|-------------------------|------------------------------------|
| <i>Referenti del gruppo</i> | <i>Giorgio Sciamanna</i> | <i>cell 3406785 865</i> | <i>giorgio.sciamanna@gmail.com</i> |
|                             | <i>Kikki Allasia</i>     | <i>cell 3383007512</i>  | <i>amallasia@gmail.com</i>         |
|                             | <i>Roberto Serra</i>     | <i>Cell 3497705314</i>  | <i>serra.61roberto@gmail.com</i>   |
|                             | <i>Guido Ramonda</i>     | <i>Cell 3338547803</i>  | <i>ramonda.guida@gmail.com</i>     |



**30 maggio 2023 Cima Fantino**



[TORNA INDICE](#)

[GITA SUCC.](#)

Allasia Kikki  
 Ardizzone Alessandra  
 Bella Lerda Franca  
 Bergese Gabriella  
 Bossolasco Musetto Clara  
 Bruno Marisa  
 Calvano Silvia  
 Costantini Paolo  
 Cravero Franco  
 Dolce Mario  
 Dutto Cristina  
 Ferrua G.Franco  
 Gabutti Gigi  
 Gabutti Barbero Bruna  
 Gazzera Giancarlo  
 Geernaert Marlene  
 Giobergia Mariangela  
 Giordano Antonio (Tom)  
 Giordano Viale Silvana  
 Grasso Giusy  
 Grosso Beppe  
 Morra Teodora  
 Negro Natale  
 Negro Ascheri Maria Rita  
 Piacenza Dody  
 Ravera Gigi  
 Ravera Mana Silvia  
 Ravera Francesca  
 Rosso Sergio  
 Sciamanna Giorgio  
 Sciamanna Milanello Gianna  
 Serra Roberto Sordo Maria

**FOTO GRUPPO**

**Tortone Giovanni**



**MARTEDI 6 giugno 2023**

## Rifugio Alpetto-Colle Lù-Punta Murel (Valle Po)

| Dislivello + Km      | Tempo                       | Equipaggiamento      | Difficoltà |
|----------------------|-----------------------------|----------------------|------------|
| mt 1100 +<br>Km 15 ~ | Ore 7 a/r<br>comprese pause | Scarponi, bastoncini | EE         |

Ore 7 Partenza con mezzi propri da Fossano Piazza d'Armi A. Diaz  
 Ore 7.20 2° ritrovo Villafalletto (parcheggio distributore Eni)  
 Ore 9:00 Inizio escursione Meire Dacant  
 Ore 12:30 Circa sosta pranzo al sacco

Descrizione: Partenza escursione da Meire Dacant verso il rifugio Alpetto raggiungibile tra sentieri erbosi e a tratti ghiaiosi su medie difficoltà. Arrivati al rifugio si valuterà, se raggiungere il Colle Lù e successivamente la Punta Murel, in base alla situazione neve. Consigliati ramponcini e ghette al seguito.

**Accompagnatori: Gabutti Gigi - Barbero Bruna**

Per partecipare bisogna essere soci iscritti al CAI. Per chi proviene da altre sezioni verrà chiesta la visione della tessera CAI con vidimazione 2023

**Quota per i "NON" soci Cai: € 11,55 (Per assicurazione obbligatoria )  
Occorre fornire entro le 12 del venerdì: nome- cognome- data di nascita.**

**Gradito cenno di partecipazione alla gita e luogo di ritrovo a Roby Serra**

**Gli accompagnatori declinano ogni responsabilità per eventuali incidenti o danni a persone e cose prima, durante, e dopo l'escursione**

|                             |                          |                         |                                    |
|-----------------------------|--------------------------|-------------------------|------------------------------------|
| <u>Referenti del gruppo</u> | <u>Giorgio Sciamanna</u> | <u>cell 3406785 865</u> | <u>giorgio.sciamanna@gmail.com</u> |
|                             | <u>Kikki Allasia</u>     | <u>cell 3383007512</u>  | <u>amallasia@gmail.com</u>         |
|                             | <u>Roberto Serra</u>     | <u>Cell 3497705314</u>  | <u>serra.61roberto@gmail.com</u>   |
|                             | <u>Guido Ramonda</u>     | <u>Cell 3338547803</u>  | <u>ramonda.guida@gmail.com</u>     |




06 giugno 2023 - Cima Murel

[TORNA INDICE](#)


[GITA SUCC.](#)

Allasia Kikki - **Arese Aldo**  
 Arese Giordano Anna - **Barbero Marcello**  
 Bella Romano - **Bella Lerda Franca**  
 Bergese Gabriella - **Bianco Bruno**  
 Bianco Rosso Agnese - **Bo Antonella**  
 Bongiovanni Mauro - **Bongiovanni Patrizia**  
 Calvano Silvia - **Capellino Gianni**  
 Cavallo Dario - **Costa Marica**  
 Costamagna Adriano - **Cravero Franco**  
 Dolce Mario  
**Dotta Domenico** - Dotta Bruno Gabriella  
**Ferrero Graziella** - Ferrua G.Franco  
**Gabutti Gigi** - Gabutti Barbero Bruna  
**Gagna Stefano** - Gagna Ballario **Mirella Gagna Luciano** -  
 Gagna Ferrero Miranda - **Galliano Marco**  
 Geernaert Marlene - **Gerbaudo Paolo**  
 Ghiglione Domenico - **Ghiglione Pirra Graziella**  
 Giobergia Mariangela - **Giordano Antonio (Tom)**  
 Giordano Viale Silvana - **Lussi Beppe**  
 Mellano Elena - **Mellano Ratti Massimo**  
 Peretti Ornella - **Ramonda Bonino Anna**  
 Ramonda Guido  
**Ravera Gigi**  
 Ravera Mana Silvia  
**Romero Elisa**  
 Rosso Sergio  
**Serra Roberto**  
 Trucco Silvana  
**Vallauri Riccardo**  
 Vasile Franco  
**Vasile Riba Pasqualina (Lina)**  
 Vigna Laura

**FOTO GRUPPO**




## CLUB ALPINO ITALIANO



**SEZIONE DI FOSSANO**

CUJ DEL FIA' CURT



Sede: Via Giuseppina Falletti n°28 - 12045 FOSSANO(CN) - Tel. e Fax 0172/634921  
 codice fiscale e partita IVA 00564800043 - www.caifossano.it - info@caifossano.it

**MARTEDI 13 e MERCOLEDI 14 GIUGNO 2023**  
**ESCURSIONE STORICO CULTURALE SUL**  
**MONTE PASUBIO, NELLE PRE ALPI VICENTINE,**  
**SUI LUOGHI DELLA GRANDE GUERRA**

**Programma martedì 13 giugno**

ore 5.30 Ritrovo e partenza in Pullman Fossano Piazza d'Armi A. Diaz

ore 11.30 Arrivo Valli Pasubio località Ponte Verde e pranzo al sacco

ore 13.00 Partenza con bus-navetta e salita al Passo Xomo

ore 14.30 Inizio escursione sulla "STRADA DELLE 52 GALLERIE" fino a raggiungere il rifugio Papa ( 1928mt ). Cena-pernottamento.

**Programma mercoledì 14 giugno**

ore 07.00 Sveglia, colazione e preparazione per escursione

ore 08.00 Inizio escursione, per chi lo desidera escursione storica del percorso "Grande Guerra" Per gli altri SENTIERO TRICOLORE toccando il Dente Austriaco (2203mt) il Dente Italiano (2220mt) e la Cima Palon (2232mt)

ore 11.30 Rientro al rifugio Papa, ( se si desidera pranzare al rifugio prenotare panini o pasto )

ore 14.00 Discesa per la "STRADA DEGLI EROI" al Pian delle Fugazze (1162mt)

ore 17.00 Circa partenza per rientro a Fossano

ore 23.00 Circa arrivo previsto a Fossano

**ABBIGLIAMENTO CONSIGLIATO:** scarponi da trekking, bastoncini, giacca a vento, un pantalone lungo e a piacere uno corto, magliette maniche corte e lunghe, calzoncini, zaino con abbigliamento di ricambio, borraccia. **Obbligatori: Tesserino Cai 2023 e Torcia (normale o frontale) al seguito**

**QUOTA: 120 EURO** comprensiva di pullman -bus navetta – mezza pensione rifugio Papa I letti sono dotati di piumino e biancheria (chi lo desidera, può portare il sacco lenzuolo). Gli ospiti devono essere dotati di asciugamani e ciabatte personali. **Chi patisce il pullman o ha intolleranze alimentari è pregato di segnalarlo il prima possibile a Roby Serra. Il saldo (50€ in contanti) verrà ritirato durante il viaggio di andata.**

A CAUSA DELLA CRONICA CARENZA D'ACQUA, IL RIFUGIO E' RIFORNITO SOLO DI ACQUA PIOVANA, NON E' POSSIBILE FARE LA DOCCIA. IL RIFORNIMENTO IDRICO PERSONALE (BORRACCE O BOTTIGLIETTE) E' DA GESTIRSI AUTONOMAMENTE. AL RIFUGIO SI POSSONO COMUNQUE ACQUISTARE LE BOTTIGLIE D'ACQUA.

**DIFFICOLTA': E (escursionisti)**

**ACCOMPAGNATORI DI ESCURSIONE:**

|                   |   |
|-------------------|---|
| ASE Guido Ramonda | cell 3338547803 mail <a href="mailto:ramonda.guido@gmail.com">ramonda.guido@gmail.com</a>     |
| Anna Bonino       | cell 3476996247   |
| Kikki Allasia     | cell 3383007512 mail <a href="mailto:amallasia@gmail.com">amallasia@gmail.com</a>             |
| Roby Serra        | cell 3497705314 mail <a href="mailto:serra.61roberto@gmail.com">serra.61roberto@gmail.com</a> |

Valgono le disposizioni del "Regolamento Gite" riportato sul pieghevole consegnato al momento del tesseramento.





## 13 e 14 giugno - le 52 gallerie del Pasubio



[TORNA INDICE](#)

[GITA SUCC.](#)

Allasia Kikki  
 Arese Aldo  
 Bergese Gabriella  
 Bertolino Massimo  
 Calvano Silvia  
 Costa Marica (Maria Carla)  
 Cravero Franco  
 Dolce Mario  
 Dutto Cristina  
 Ferrua G.Franco  
 Fissore Virginia  
 Ghiglione Pirra Graziella  
 Giordano Antonio (Tom)  
 Giordano Viale Silvana  
 Grasso Giusy  
 Grosso Beppe  
 Pellegrino Marcellino  
 Peretti Ornella  
 Piacenza Dody  
 Rosso Sergio  
 Sciamanna Giorgio  
 Sciamanna Milanello Gianna  
 Serra Roberto  
 Tortone Giovanni  
 Vasile Franco



**MARTEDI 20 giugno 2023**

## Anello Laghi di Riofreddo (ValleStura)

| Dislivello + Km    | Tempo                       | Equipaggiamento      | Difficoltà |
|--------------------|-----------------------------|----------------------|------------|
| mt 960+<br>Km 12 ~ | Ore 7 a/r<br>comprese pause | Scarponi, bastoncini | EE         |

Ore 7.15 Partenza con mezzi propri da Fossano Piazza A. Diaz  
 Ore 7.55 2° ritrovo Beguda Parcheggio Albergo Belsito  
 Ore 8:50 Arrivo a ed inizio escursione da fontana Riofreddo  
 Ore 12:30 Circa sosta pranzo al sacco

Descrizione: I laghi sono ubicati alla sinistra orografica del vallone di Riofreddo a poca distanza dalle cime di Aver e Testa Gias dei Laghi. Il percorso è molto panoramico e suggestivo. Occorre prestare attenzione nella discesa dal lago Aver Soprano verso i laghi Martel e Nero perché il primo tratto di discesa, è su un sentiero ghiaioso che si trasforma a tratti in pietraie.

Accompagnatori: **Cravero Franco - Serra Roberto**

Per partecipare bisogna essere soci iscritti al CAI. Per chi proviene da altre sezioni verrà chiesta la visione della tessera CAI con validazione 2023

Per i "NON" soci Cai: € 11,55 (Per assicurazione obbligatoria)

Occorre fornire entro le 12 del venerdì: nome- cognome- data di nascita.

È gradito cenno di partecipazione alla gita e luogo di ritrovo a Roby Serra

Gli accompagnatori declinano ogni responsabilità per eventuali incidenti o danni a persone e cose prima, durante, e dopo l'escursione

|                      |                   |                  |                             |
|----------------------|-------------------|------------------|-----------------------------|
| Referenti del gruppo | Giorgio Sciamanna | cell 3406785 865 | giorgio.sciamanna@gmail.com |
|                      | Kikki Allasia     | cell 3383007512  | amallasia@gmail.com         |
|                      | Roberto Serra     | cell 3497705314  | serra.61roberto@gmail.com   |
|                      | Guido Ramonda     | cell 3338547803  | ramonda.guido@gmail.com     |

**FOTO GRUPPO**



20 giugno 2023 - Laghi di Riofreddo



[TORNA INDICE](#)

[GITA SUCC.](#)



**MARTEDI 27 Giugno 2023**  
**Antico Sentiero di S. Anna di Vinadio**  
**(Valle Stura)**

| Dislivello + Km    | Tempo                       | Equipaggiamento      | Difficoltà |
|--------------------|-----------------------------|----------------------|------------|
| mt 1150<br>Km 24 ~ | Ore 9 a/r<br>comprese pause | Scarponi, bastoncini | E          |

**Ore 6.30** Partenza con mezzi propri da Fossano Piazza A. Diaz  
**Ore 7.15** 2° ritrovo parcheggio hotel Belsito Beguda  
**Ore 7:45** Arrivo ed inizio escursione da Pratolungo (Vinadio)  
**Ore 12:30** Circa sosta pranzo al sacco

**Descrizione:** Da Pratolungo si risale al Santuario di S. Anna attraverso l'Antico Sentiero di S. Anna, inaugurato a settembre 2022 dopo una grande opera di recupero di "volontari" del gruppo Fià Curt iscritti al CAI. Grazie a questi "instancabili volenterosi" il sentiero permette di raggiungere il Santuario tramite una via più verde e soprattutto più sicura.

**Accompagnatori: Kikki Allasia-Rosso Gianni-Pellegrino Marcello**

Per partecipare bisogna essere soci iscritti al CAI. Per chi proviene da altre sezioni verrà chiesta la visione della tessera CAI con vidimazione 2023

Per i "NON" soci Cai: € 11,55 (Per assicurazione obbligatoria )  
 Occorre fornire entro le 12 del venerdì: nome- cognome- data di nascita.

È Gradito cenno di partecipazione alla gita e luogo di ritrovo a Roby Serra

Gli accompagnatori declinano ogni responsabilità per eventuali incidenti o danni a persone e cose prima, durante, e dopo l'escursione

|                             |  |   |  |
|-----------------------------|--|---|--|
| <b>Referenti del gruppo</b> | <b>Giorgio Sciamanna</b><br><b>Kikki Allasia</b><br><b>Roberto Serra</b><br><b>Guido Ramonda</b> | <b>cell 3406785 865</b><br><b>cell 3383007512</b><br><b>cell 3497705314</b><br><b>cell 3338547803</b> | <b>giorgio.sciamanna@gmail.com</b><br><b>amallasia@gmail.com</b><br><b>serra.61roberto@gmail.com</b><br><b>ramonda.quido@gmail.com</b> |
|-----------------------------|--|---|--|

Allasia Kikki  
 Barbero Marcello  
 Bella Romano  
 Bella Lerda Franca  
 Bergese Gabriella  
 Bossolasco Musetto Clara  
 Calvano Silvia  
 Costamagna Adriano  
 De Feudis Lucrezia  
 Dolce Mario  
 Dotta Domenico (Garufin)  
 Dotta Bruno Gabriella  
 Dutto Roberta  
 Ferrua G.Franco  
 Fiocco Pietro  
 Gabutti Gigi  
 Gabutti Barbero Bruna  
 Gallesio Maurizio  
 Geernaert Marlene  
 Ghiglione Pirra Graziella  
 Grasso Giusy  
 Grosso Beppe  
 Morra Teodora  
 Pellegrino Marcellino  
 Ramonda Bonino Anna  
 Ramonda Guido  
 Ravera Gigi  
 Ravera Mana Silvia  
 Rosso Gianni  
 Rosso Ricca Livia  
 Rosso Sergio  
 Serra Roberto  
 Trucco Silvana

**FOTO GRUPPO**



**27 GIUGNO 2023 SANT'ANNA DI VINADIO**



[TORNA INDICE](#)

[GITA SUCC.](#)



**MARTEDI 04 LUGLIO 2023**

## **Auto Vallonasso mt2885 (Valle Maira)**

| Dislivello + Km    | Tempo                       | Equipaggiamento      | Difficoltà |
|--------------------|-----------------------------|----------------------|------------|
| mt 1200<br>Km 12 ~ | Ore 8 a/r<br>comprese pause | Scarponi, bastoncini | EE/F       |

Ore 6.00 Partenza con mezzi propri da Fossano Piazza A. Diaz

Ore 6.35 2° ritrovo Dronero P.zza XX Settembre

Ore 8:00 Arrivo a Viviere ed inizio escursione

Ore 13 Circa sosta pranzo al sacco

**Descrizione:** Seguendo il sentiero 59 direzione colle Enchiausa si raggiunge il vallone che scende dalla cima sud, si sale senza tracce evidenti fino all'anticima. Per arrivare alla cima Auto Vallonasso (da valutare se fattibile) è necessario un percorso di cresta con un ripido canalino ed un tratto esposto su rocce friabili. Il ritorno verrà fatto su cresta erbosa passando presso il Soubeyran ed eventualmente presso il rifugio Valmaggia.

**Accompagnatori:** Pellegrino Marcello-Ramonda Guido-Sciamanna Giorgio

**È Gradito cenno di partecipazione alla gita e luogo di ritrovo a Roby Serra**

Per partecipare bisogna essere soci iscritti al CAI. Per chi proviene da altre sezioni verrà chiesta la visione della tessera CAI con vidimazione 2023

Per i "NON" soci Cai: € 11,55 (Per assicurazione obbligatoria )

Occorre fornire entro le 12 del venerdì: nome- cognome- data di nascita.

**Gli accompagnatori declinano ogni responsabilità per eventuali incidenti o danni a persone e cose prima, durante, e dopo l'escursione**

|                             |                          |                         |                                    |
|-----------------------------|--------------------------|-------------------------|------------------------------------|
| <b>Referenti del gruppo</b> | <b>Giorgio Sciamanna</b> | <b>cell 3406785 865</b> | <b>giorgio.sciamanna@gmail.com</b> |
|                             | <b>Kikki Allasia</b>     | <b>cell 3383007512</b>  | <b>amallasia@gmail.com</b>         |
|                             | <b>Roberto Serra</b>     | <b>cell 3497705314</b>  | <b>serra.61roberto@gmail.com</b>   |
|                             | <b>Guido Ramonda</b>     | <b>cell 3338547803</b>  | <b>ramonda.guido@gmail.com</b>     |

**FOTO GRUPPO**





4 luglio 2023 - Auto Valonasso



|                   |                  |                   |                       |                           |                        |                      |
|-------------------|------------------|-------------------|-----------------------|---------------------------|------------------------|----------------------|
| Barolo Giovanni   | Bella Romano     | Bergese Gabriella | Bertolino Massimo     | Calvano Silvia            | De Feudis Lucrezia     | Dolce Mario          |
| Don Raspo Damiano | Dutto Cristina   | Gabutti Gigi      | Gabutti Barbero Bruna | Ghiglione Pirra Graziella | Giordano Antonio (Tom) |                      |
| Gorzegno Vanna    | Grasso Giusy     | Grosso Beppe      | Morra Teodora         | Pellegrino Marcellino     | Ramonda Bonino Anna    |                      |
| Ramonda Guido     | Ravera Gigi      | Ravera Francesca  | Rosso Sergio          | Sciamanna Giorgio         | Sciamanna Milanello    | Gianna Serra Roberto |
| Tibaldi Annalucia | Tortone Giovanni | Vallauri Riccardo | Vasile Franco         |                           |                        |                      |

[TORNA INDICE](#)

[GITA SUCC.](#)

Barolo Giovanni  
 Bergese Gabriella  
 Bertolino Massimo  
 Bruno Marisa  
 Cravero Franco  
 Dolce Mario  
 Dotta Domenico (Garufin)  
 Dutto Cristina  
 Gabutti Gigi  
 Gabutti Barbero Bruna  
 Gallesio Maurizio  
 Gasparini Cesare  
 Germano Paolo  
 Giordano Antonio (Tom)  
 Giroldo Pietro  
 Mandrile Agnese  
 Mandrile Barbara  
 Ramonda Guido  
 Ravera Gigi  
 Ravera Mana Silvia  
 Romero Elisa  
 Sciamanna Giorgio  
 Sciamanna Milanello Gianna  
 Serra Roberto  
 Simondi MariaRosaria  
 Tibaldi Annalucia  
 Vallauri Riccardo

**FOTO GRUPPO**



**MARTEDI 11 LUGLIO 2023**

## **Cima Borgonio mt2930 (Valle Stura)**

| Dislivello + Km    | Tempo                       | Equipaggiamento      | Difficoltà |
|--------------------|-----------------------------|----------------------|------------|
| mt 1220<br>Km 14 ~ | Ore 8 a/r<br>comprese pause | Scarponi, bastoncini | E/EE       |

Ore 6.00 Partenza con mezzi propri da Fossano Piazza A. Diaz  
 Ore 6.45 2° ritrovo Beguda parcheggio albergo Belsito  
 Ore 8 Arrivo a "Prati del Vallone" ed inizio escursione  
 Ore 12.30 Circa sosta pranzo al sacco

**Descrizione:** La cima Borgonio ubicata al fondo del vallone di Pontebernardo è una cima poco visitata dagli escursionisti, sebbene offra viste a dir poco eccezionali su ambienti estremamente selvaggi e poco battuti. Sul percorso supereremo il rifugio della Lausa (2404) fino alla torretta di pietre (2513) proseguiremo a dx dove, il sentiero si fa più impervio su sfasciumi fino ad arrivare alla casermetta che precede il passo di Vens (2795). Da qui il percorso diventa più impegnativo fino alla dorsale e al cippo della cima (2930)

**Accompagnatori:** Ravera Gigi - Mana Silvia - Serra Roby

**È Gradito cenno di partecipazione alla gita e luogo di ritrovo a Roby Serra**

Per partecipare bisogna essere soci iscritti al CAI. Per chi proviene da altre sezioni verrà chiesta la visione della tessera CAI con vidimazione 2023

**Per i "NON" soci Cai: € 11,55 (Per assicurazione obbligatoria )**  
**Occorre fornire entro le 12 del venerdì: nome- cognome- data di nascita.**

**Gli accompagnatori declinano ogni responsabilità per eventuali incidenti o danni a persone e cose prima, durante, e dopo l'escursione**

|                             |                          |                         |                                    |
|-----------------------------|--------------------------|-------------------------|------------------------------------|
| <i>Referenti del gruppo</i> | <i>Giorgio Sciamanna</i> | <i>cell 3406785 865</i> | <i>giorgio.sciamanna@gmail.com</i> |
|                             | <i>Kikki Allasia</i>     | <i>cell 3383007512</i>  | <i>amallasia@gmail.com</i>         |
|                             | <i>Roberto Serra</i>     | <i>cell 3497705314</i>  | <i>serra.61roberto@gmail.com</i>   |
|                             | <i>Guido Ramonda</i>     | <i>cell 3338547803</i>  | <i>ramonda.guido@gmail.com</i>     |





**11 luglio 2023 - Monte Borgonio**



[TORNA INDICE](#)

[GITA SUCC.](#)

Arese Aldo  
 Arese Giordano Anna  
 Barolo Giovanni  
 Bertolino Massimo  
 Bruno Marisa  
 Capellino Gianni  
 Chiale Sonia  
 Cometti Bartolo (Bobo)  
 Cometti Gambino Gabriella  
 Cravero Franco  
 De Feudis Lucrezia  
 Don Raspo Damiano  
 Dutto Cristina  
 Gabutti Gigi  
 Gabutti Barbero Bruna  
 Germano Paolo  
 Giobergia Mariangela  
 Giordano Antonio (Tom)  
 Giordano Viale Silvana  
 Girauda Gilberto  
 Gorzegno Vanna  
 Marici Orazio  
 Mondino Luigi  
 Morra Teodora  
 Pellegrino Marcellino  
 Peretti Ornella  
 Ramonda Bonino Anna  
 Ramonda Guido  
 Ravera Gigi  
 Ravera Mana Silvia  
 Romero Elisa  
 Rosso Gianni Rosso Ricca Livia Rosso Sergio  
 Sciamanna Giorgio Sciamanna Milanello Gianna  
 Serra Roberto Trucco Silvana Valinotti Bruno  
 Vallauri Riccardo Vasile Franco

**FOTO GRUPPO**



**MARTEDI 18 LUGLIO 2023**  
**Grande Guglia-Lago Verde**  
**(Val Germanasca)**

| Dislivello + Km      | Tempo                       | Equipaggiamento     | Difficoltà |
|----------------------|-----------------------------|---------------------|------------|
| mt 1050 +<br>Km 14 ~ | Ore 8 a/r<br>comprese pause | Scarponi bastoncini | EE         |

**Ore 6.00** Partenza in Pullman da Fossano Piazza A. Diaz  
**Ore 7.45** Arrivo a Prali  
**Ore 8:15** Inizio escursione  
**Ore 12:30** Circa sosta pranzo al sacco

**Descrizione:** Percorso che dall'abitato di Ghigo di Prali segue una strada ripida a fondo naturale che porta all'alpeggio Bout du Col. La strada sterrata si spinge verso la testata della valle, deviando per un sentiero ascendente che, con ripidi tornanti nel fitto di un lariceto, esce su un verde pianoro pascolivo. Attraversato in piano un costone, si giunge ad un bivio che verso dx porta al Lago Verde e all'omonimo rifugio che percorreremo poi al ritorno. A sx si entra in uno splendido tracciato militare che risale comodamente un lungo pendio erboso. La strada prende quota con numerosi tornanti per spostarsi poi sulla destra e attraversare una lunga serie di pascoli. Di qui, con breve ascesa si arriva al detritico Colletto Gran Guglia (2790 m) e attraversando un breve pendio si raggiunge la croce di vetta (2819). Ritornati al sentiero che avevamo abbandonato, lo seguiamo in discesa per rocce e pascoli fino al Rifugio Lago Verde, sulle sponde dell'omonimo lago. Di qui seguiremo il facile e ampio sentiero per tornare a Bout du Col.

**Accompagnatori:** Vallauri Riccardo - Ramonda Guido

Gli accompagnatori declinano ogni responsabilità per eventuali incidenti o danni a persone e cose prima, durante, e dopo l'escursione

|                             |                          |                         |                                    |
|-----------------------------|--------------------------|-------------------------|------------------------------------|
| <b>Referenti del gruppo</b> | <u>Giorgio Sciamanna</u> | <u>cell 3406785 865</u> | <u>giorgio.sciamanna@gmail.com</u> |
|                             | <u>Kikki Allasia</u>     | <u>cell 3383007512</u>  | <u>amallasia@gmail.com</u>         |
|                             | <u>Roberto Serra</u>     | <u>cell 3497705314</u>  | <u>serra.61roberto@gmail.com</u>   |
|                             | <u>Guido Ramonda</u>     | <u>cell 3338547803</u>  | <u>ramonda.guido@gmail.com</u>     |



**18 luglio 2023 - Gran Guglia**



[TORNA INDICE](#)

[GITA SUCC.](#)



**FOTO GRUPPO**



**MARTEDI 25 LUGLIO 2023**

## **Cima Mongioia 3338mt (Valle Varaita)**

| Dislivello + Km     | Tempo                      | Equipaggiamento   | Difficoltà |
|---------------------|----------------------------|---|------------|
| mt 1540 +<br>Km 18~ | Ore 9a/r<br>comprese pause | Scarponi bastoncini<br>e <b>UNA BUONA<br/>SCORTA IDRICA</b> | E-EE       |

**Ore 5.45** Partenza con mezzi propri da Fossano Piazza A. Diaz

**Ore 6.15** 2° ritrovo Piscina Piasco

**Ore 7:15** Arrivo a S. Anna di Bellino ed inizio escursione

**Ore 12:30** Circa sosta pranzo al sacco

**Descrizione:** Il Mongioia (3338mt) è una delle cime più alte della provincia di Cuneo e di conseguenza in giornate terse lo spettacolo è grandioso a tutto orizzonte, visto però il dislivello e la lunghezza del percorso,

**chi partecipa deve avere un buon allenamento.**

Da Sant'Anna di Bellino si percorre il lungo vallone di Rui dove, al termine, si svolta a sinistra e con salita molto ripida si va a raggiungere il passo Mongioia e il bivacco Boerio (3095mt con dislivello 1300~) dove chi lo desidera potrà fermarsi in riva al lago. La salita alla cima, altri 240~ mt di dislivello, comincia presso i primi blocchi rocciosi. Qui occorre porre attenzione al primo tratto indicato da una **freccia gialla** per poi continuare (E-EE) fino alla croce

**Accompagnatori:** Boscarino Alberto-Barolo Giovanni

**È Gradito cenno di partecipazione alla gita e luogo di ritrovo a Roby Serra**

Per partecipare bisogna essere soci iscritti al CAI. Per chi proviene da altre sezioni verrà chiesta la visione della tessera CAI convalidazione 2023

Per i "NON" soci Cai: € 11,55 (Per assicurazione obbligatoria)

Occorre fornire entro le 12 del venerdì: nome- cognome- data di nascita.

**Gli accompagnatori declinano ogni responsabilità per eventuali incidenti o danni a persone e cose prima, durante, e dopo l'escursione**

|                             |                          |                       |                                    |
|-----------------------------|--------------------------|-----------------------|------------------------------------|
| <u>Referenti del gruppo</u> | <u>Giorgio Sciamanna</u> | <u>cell3406785865</u> | <u>giorgio.sciamanna@gmail.com</u> |
|                             | <u>Kikki Allasia</u>     | <u>cell3383007512</u> | <u>amallasia@gmail.com</u>         |
|                             | <u>Roberto Serra</u>     | <u>cell3497705314</u> | <u>serra.61roberto@gmail.com</u>   |
|                             | <u>Guido Ramonda</u>     | <u>cell3338547803</u> | <u>ramonda.guida@gmail.com</u>     |

Allasia Kikki  
Ardizzone Alessandra  
Arese Aldo  
Barolo Giovanni  
Boscarino Alberto  
Costantini Paolo  
Dutto Cristina  
Ferrua G.Franco  
Gallesio Maurizio  
Geernaert Marlene  
Giordano Antonio (Tom)  
Giraudò Gilberto  
Grasso Giusy  
Grosso Beppe  
Mandrile Barbara  
Pellegrino Marcellino  
Ramonda Bonino Anna  
Ramonda Guido  
Ravera Gigi  
Rosso Sergio  
Serra Roberto  
Somà Ettore



[TORNA INDICE](#)

[GITA SUCC.](#)



**31 luglio e 1 agosto 2023  
3 Colli del G.S. Bernardo**

**FOTO GRUPPO**



**CLUB ALPINO ITALIANO**



**SEZIONE DI FOSSANO**  
CUJ DEL FIA' CURT



Sede: Via Giuseppina Falletti n°28 - 12045 FOSSANO(CN) - Tel. e Fax 0172/634921  
codice fiscale e partita IVA 00564800043 - [www.cai.fossano.it](http://www.cai.fossano.it) - [info@caifossano.it](mailto:info@caifossano.it)

**LUNEDI' 31 LUGLIO e MARTEDI' 1 AGOSTO 2023**  
**ESCURSIONE IN VALLE D'AOSTA**  
**GIRO DEI TRE COLLI**

**Programma lunedì 31 luglio**

**(dis 960 mt circa - km 10 S.Rhemy-Col G.S. Bernardo)**

- ore 6.00 Ritrovo e partenza in Pullman da Fossano Piazza d'Armi A. Diaz
- ore 9.30 Arrivo località S.Rhemy (durante il viaggio sosta colazione in autogrill)
- ore 9.55 Inizio escursione con zaino pronto con il necessario per : pranzo al sacco, vestiario per escursione, acqua quanto basta per arrivare al rifugio.
- ore 13.00 Pausa pranzo
- ore 16.30 Arrivo al rifugio sistemazione nelle camere, Cena, Illustrazione programma giorno successivo - pernottamento.

**PS: il materiale ad uso personale per la serata e per il pernottamento può essere lasciato sul pullman che ritroveremo presso il rifugio Hospice G.S. Bernardo ( cameroni da 17-9-8 letti)**  
( Gli ospiti devono essere dotati di asciugamani, ciabatte personali e sacco lenzuolo.)

**Programma martedì 1 agosto**

**(dis 980mt circa- km 15 col G.S. Bernard/ Tre colli :**

**Fenetre-Bastillon-Chevaux**

- ore 06.30 Sveglia, colazione e preparazione per escursione
- ore 07.15 Inizio escursione,
- ore 13.00 Pranzo al colle Chevaux
- ore 14.00 Ripartenza per col G.S. Bernard
- ore 18.00 Circa partenza per rientro a Fossano
- ore 21.30 Circa arrivo previsto a Fossano

**ABBIGLIAMENTO CONSIGLIATO:** scarponi da trekking, bastoncini, giacca a vento, un pantalone lungo e a piacere uno corto, magliette maniche corte e lunghe, calzettoni, zaino con abbigliamento di ricambio, borraccia. **Obbligatorio: Tesserino Cai 2023**

**QUOTA: 135 EURO comprensiva di pullman - mezza pensione rifugio**

Chi patisce il pullman o ha intolleranze alimentari è pregato di segnalarlo il prima possibile a Roby Serra. Il saldo (65€ in contanti) verrà ritirato dopo la cena.

**DIFFICOLTA': E (escursionisti)**

**ACCOMPAGNATORI DI ESCURSIONE:**

- |                   |                 |   |
|-------------------|-----------------|---|
| ASE Guido Ramonda | cell 3338547803 | mail <a href="mailto:ramonda.guido@gmail.com">ramonda.guido@gmail.com</a>     |
| Anna Bonino       | cell 3476996247 |   |
| Serra Roberto     | cell 3497705314 | mail <a href="mailto:serra.61roberto@gmail.com">serra.61roberto@gmail.com</a> |

Valgono le disposizioni del "Regolamento Gite" riportato sul pieghevole consegnato al momento del tesseramento.

**Allasia Kikki**  
**Ardizzone Alessandra**  
**Barbero Marcello**  
**Bella Romano**  
**Bella Lerda Franca**  
**Chiappello Ada**  
**Cometti Bartolo (Bobo)**  
**Cometti Gambino Gabriella**  
**Costantini Paolo**  
**De Feudis Lucrezia**  
**Dezanet Chiara**  
**Ferrua G.Franco**  
**Geernaert Marlene**  
**Ghiglione Domenico**  
**Ghiglione Pirra Graziella**  
**Giobergia Mariangela**  
**Giordano Antonio (Tom)**  
**Giordano Viale Silvana**  
**Giraudò Gilberto**  
**Gozzegno Vanna**  
**Grasso Giusy**  
**Grosso Beppe**  
**Mandrile Agnese**  
**Mandrile Barbara - Marici Orazio**  
**Mellano Elena**                      **Mondino Luigi**  
**Padre Fabbrone Padre Oreste**  
**Pellegrino Marcellino**  
**Bonino Anna**                      **Ramonda Guido**  
**Romero Elisa**                      **Rosso Gianni**  
**Rosso Ricca Livia**                      **Rosso Sergio**  
**Sciamanna Giorgio**                      **Milanello Gianna**  
**Serra Roberto**                      **Trucco Silvana**  
**Vallauri Riccardo**                      **Vasile Franco**  
**Vasile Riba Pasqualina**                      **Vernassa Guido**



**31 luglio e 1 agosto**



[TORNA INDICE](#)

[GITA SUCC.](#)



**CLUB ALPINO ITALIANO**



**SEZIONE DI FOSSANO**  
CUJ DEL FIA' CURT



Sede: Via Giuseppina Falletti n°28 - 12045 FOSSANO(CN) - Tel. e Fax 0172/634921  
codice fiscale e partita IVA 00564800043 - [www.cai fossano.it](http://www.cai fossano.it) - [info@caifossano.it](mailto:info@caifossano.it)

**MARTEDI' 29 AGOSTO e MERCOLEDI' 30 AGOSTO 2023**  
**ESCURSIONE RIFUGIO - CIMA PAGARI**  
**E CIMA CLAPIER (VALLE GESSO)**

**Programma martedì 29 agosto**

**1°gg : dis 1650 mt circa- km 16 da S.Giacomo a Punta Pagari**

- ore 5.30. Ritrovo e partenza con mezzi propri da Fossano Piazza d'Armi A. Diaz
- ore 6.15 Secondo ritrovo B.S. Dalmasso rotonda Alpi Marittime
- ore 6.40 Inizio escursione (acqua quanto basta per arrivare al rifugio.)
- ore 12.15 Pausa pranzo al rifugio Pagari ( al sacco )
- ore 14.30 Partenza per Cima Pagari (chi se la sente e che il gg dopo vorrà fare il Clapier)
- ore 17.30 Rientro al rifugio Pagari , Sistemazione, Cena, Pernottamento

**Programma mercoledì 30 agosto**

**2°gg: A) dis 700 mt circa- km10 da rifugio Pagari a Punta Clapier**  
**B) dis 280 mt circa -km 4 da rifugio Pagari a Cima Pagari**

- ore 6.30 Colazione per coloro che saliranno al Monte Clapier
- ore 7.00 Colazione per coloro che saliranno alla Cima Pagari
- ore 7.15 Partenza per Monte Clapier
- ore 8.00 Partenza per Cima Pagari
- ore 12.30 Ritrovo al Rifugio e pranzo (al sacco o piatto di pasta da prenotare il gg prima )
- ore 13.45 Ritorno alle Macchine a S. Giacomo

**ABBIGLIAMENTO CONSIGLIATO:** scarponi da trekking, bastoncini, giacca a vento, un pantalone lungo e a piacere uno corto, magliette maniche corte e lunghe, calzoncini, zaino con abbigliamento di ricambio, borraccia. **Obbligatorio: Tesserino Cai 2023**

**QUOTA: 45 EURO - mezza pensione rifugio bevande Escluse**  
**(le consumazioni , extra alla 1/2 pensione sono da gestire autonomamente)**  
**Il saldo (15€ in contanti) verrà ritirato dopo la cena al rifugio.**

**DIFFICOLTA': E-EE ( Escursionisti + Escursionisti Esperti)**

**ACCOMPAGNATORI DI ESCURSIONE:**

|               |      |  |
|---------------|------|--|
| Arese Aldo    | cell | 3356858121   |
| Giordano Anna | cell | 3383659783   |
| Serra Roberto | cell | 3497705314 mail <a href="mailto:serra.61roberto@gmail.com">serra.61roberto@gmail.com</a> |

Valgono le disposizioni del "Regolamento Gite" riportato sul pieghevole consegnato al momento del tesseramento.

**FOTO GRUPPO**



Ardizzone Alessandra

**Arese Aldo**

Arese Giordano Anna

**Bella Romano**

Bella Lerda Franca

**Chiappello Ada**

Cossotti Nanni

**Cossotti Maunero Rita**

Costamagna Adriano

**Ferrua G.Franco**

Gabutti Gigi

**Gabutti Barbero Bruna**

Geernaert Marlene

**Mellano Elena**

Pellegrino Marcellino

**Ramonda Bonino Anna**

Ramonda Guido

**Ravera Gigi**

Ravera Mana Silvia

**Romero Elisa**

Serra Roberto

**Tibaldi Annalucia**

Vernassa Guido

[TORNA INDICE](#)

[GITA SUCC.](#)



Arese Aldo  
 Arese Giordano Anna  
 Bergese Gabriella  
 Bertolino Massimo  
 Cometti Bartolo (Bobo)  
 Cometti Gambino Gabriella  
 Cossotti Nanni  
 Cossotti Maunero Rita  
 Cravero Franco  
 Don Raspo Damiano  
 Ferrua G.Franco  
 Gabutti Gigi  
 Gabutti Barbero Bruna  
 Gallesio Maurizio  
 Giordano Antonio (Tom)  
 Giraud Ivo  
 Mellano Elena  
 Peretti Ornella  
 Ramonda Bonino Anna  
 Ramonda Guido  
 Ravera Gigi  
 Ravera Mana Silvia  
 Ravera Francesca  
 Romero Elisa  
 Rosso Sergio  
 Sciamanna Giorgio  
 Sciamanna Milanello Gianna  
 Serra Roberto  
 Valinotti Bruno  
 Vasile Franco  
 Vasile Riba Pasqualina (Lina)

**FOTO GRUPPO**



**MARTEDI 05 Settembre 2023**

## Monte Scaletta 2840mt (Val Maira)

| Dislivello + Km    | Tempo                       | Equipaggiamento                            | Difficoltà |
|--------------------|-----------------------------|--|------------|
| mt 1200+<br>Km 15~ | Ore 8 a/r<br>comprese pause | Scarponi bestencini<br>buona scorta idrica | E-EE       |

Ore 6.00 Partenza con mezzi propri da Fossano Piazza A. Diaz  
 Ore 6.40 2° ritrovo Dronero piazza XX settembre  
 Ore 8:00 Arrivo Viviere vallone Unerzio ed inizio escursione  
 Ore 13:00 Circa sosta pranzo al sacco

**Descrizione:** Bellissimo e divertente anello caratterizzato dalla percorrenza della "lunare" cresta dello Scaletta dove si avrà a che fare con una serie di passaggi spettacolari, tra cenge e catene, che richiedono un buon allenamento un buon equilibrio e una certa esperienza per questo genere di itinerari. La galleria militare nei pressi del Colle della Scaletta, poi, riporta indietro nel tempo e necessita di una luce per percorrerla.

**Accompagnatori:** Sciamanna Giorgio-Guido Ramonda-Serra Roberto

**È Gradito cenno di partecipazione alla gita e luogo di ritrovo a Roby Serra**

Per partecipare bisogna essere soci CAI. Per chi proviene da altre sezioni verrà chiesta la visione della tessera CAI con validazione 2023

Per i "NON" soci Cai: € 11,55 (Per assicurazione obbligatoria )  
 Occorre fornire entro le 12 del venerdì: nome- cognome- data di nascita.

Gli accompagnatori declinano ogni responsabilità per eventuali incidenti o danni a persone e cose prima, durante, e dopo l'escursione

|                      |                   |                  |                             |
|----------------------|-------------------|------------------|-----------------------------|
| Referenti del gruppo | Giorgio Sciamanna | cell 3406785 865 | giorgio.sciamanna@gmail.com |
|                      | Kikki Allasia     | cell 3383007512  | amallasia@gmail.com         |
|                      | Roberto Serra     | cell 3497705314  | serra.61roberto@gmail.com   |
|                      | Guido Ramonda     | cell 3338547803  | ramonda.guido@gmail.com     |



5 settembre 2023 Monte La Scaletta

[TORNA INDICE](#)

[GITA SUCC.](#)

Aguzzi Gilberto  
 Allasia Kikki  
 Bella Romano  
 Bella Lerda Franca  
 Bergese Gabriella  
 Cometti Bartolo (Bobo)  
 Cometti Gambino Gabriella  
 Costantini Paolo  
 Cravero Franco  
 Don Raspo Damiano  
 Dotta Domenico (Garufin)  
 Dutto Cristina  
 Ferrua G.Franco  
 Fissore Virginia  
 Gallesio Maurizio  
 Galliano Marco  
 Ghiglione Pirra Graziella  
 Giordano Antonio (Tom)  
 Giordano Viale Silvana  
 Grasso Giusy  
 Grosso Beppe  
 Lussi Beppe  
 Padre Fabbrone Padre Oreste  
 Piacenza Dody  
 Ramonda Bonino Anna  
 Ramonda Guido  
 Rosso Sergio  
 Sciamanna Giorgio  
 Sciamanna Milanello Gianna  
 Serra Roberto  
 Sordo Maria  
 Tibaldi Annalucia  
 Tortone Giovanni  
 Vallauri Riccardo  
 Vasile Franco

**FOTO GRUPPO**



**MARTEDI 12 Settembre 2023**  
**Monte Nebius (2600mt) dal Carbonetto**  
**(Valle Stura)**

| Dislivello + Km     | Tempo                       | Equipaggiamento            | Difficoltà |
|---------------------|-----------------------------|----------------------------|------------|
| mt 900 +<br>Km 13 ~ | Ore 7 a/n<br>comprese pause | <u>Scarponi bastoncini</u> | E          |

Ore 7.00 Partenza con mezzi propri da Fossano Piazza A. Diaz  
 Ore 7.35 2° ritrovo Beguda parcheggio Hotel Belsito  
 Ore 8:30 Arrivo al rifugio Carbonetto ed inizio escursione  
 Ore 13:00 Circa sosta pranzo al sacco

**Descrizione:** Il monte Nebius (2600mt), che raggiungeremo partendo dal rifugio carbonetto, è un monte di roccia calcarea situato nelle Alpi Cozie sulla sinistra orografica della Valle Stura tra i valloni della Madonna, Nebius e degli Spagnoli. L'origine del nome è dovuto al fatto che molto sovente nella stagione estiva staziona la nebbia sulla sommità. Dalla cima si hanno panorami grandiosi.

**Accompagnatori:** Beppe Grosso- Grasso Giusy

**È Gradito cenno di partecipazione alla gita e luogo di ritrovo a Roby Serra**

Per partecipare bisogna essere soci iscritti al CAI. Per chi proviene da altre sezioni verrà chiesta la visione della tessera CAI con vidimazione 2023

Per i "NON" soci Cai: € 11,55 (Per assicurazione obbligatoria )  
 Occorre fornire entro le 12 del venerdì: nome- cognome- data di nascita.

**Gli accompagnatori declinano ogni responsabilità per eventuali incidenti o danni a persone e cose prima, durante, e dopo l'escursione**

|                             |                          |                         |                                    |
|-----------------------------|--------------------------|-------------------------|------------------------------------|
| <b>Referenti del gruppo</b> | <u>Giorgio Sciamanna</u> | <u>cell 3406785 865</u> | <u>giorgio.sciamanna@gmail.com</u> |
|                             | <u>Kikki Allasia</u>     | <u>cell 3383007512</u>  | <u>amallasia@gmail.com</u>         |
|                             | <u>Roberto Serra</u>     | <u>cell 3497705314</u>  | <u>serra.61roberto@gmail.com</u>   |
|                             | <u>Guido Ramonda</u>     | <u>cell 3338547803</u>  | <u>ramonda.quido@gmail.com</u>     |



12 settembre 2023 Monte Nebius



[TORNA INDICE](#)

[GITA SUCC.](#)



**FOTO GRUPPO**



**MARTEDI 19 Settembre 2023**

## Anello Buc Faraut (2912 m) e monte Bellino (2942 m) (Valle Varaita)

| Dislivello + Km      | Tempo                       | Equipaggiamento                            | Difficoltà |
|----------------------|-----------------------------|--|------------|
| mt 1300 +<br>Km 18 ~ | Ore 8 a/r<br>comprese pause | Scarponi bastoncini<br>buona scorta idrica | E          |

Ore 6.30 Partenza con mezzi propri da Fossano Piazza A. Diaz  
 Ore 7.00 2° ritrovo Piscina Piasco  
 Ore 8:00 Arrivo a Sant'Anna di Bellino ed inizio escursione  
 Ore 13.00 Circa sosta pranzo al sacco

**Descrizione:** Due facili "quasi" tremila dai quali possiamo godere di viste superlative sulle cime più alte delle valli Varaita e Maira. Un fantastico itinerario di grande respiro sullo spartiacque tra le due valli.

**Accompagnatori:** Bella Romano-Lerda Franca - Ramonda Guido

**È Gradito cenno di partecipazione alla gita e luogo di ritrovo a Roby Serra**

Per partecipare bisogna essere soci CAI. Per chi proviene da altre sezioni verrà chiesta la visione della tessera CAI con vidimazione 2023

Per i "NON" soci Cai: € 11,55 (Per assicurazione obbligatoria )  
 Occorre fornire entro le 12 del venerdì: nome- cognome- data di nascita.

**Gli accompagnatori declinano ogni responsabilità per eventuali incidenti o danni a persone e cose prima, durante, e dopo l'escursione**

|                             |                          |                         |                                    |
|-----------------------------|--------------------------|-------------------------|------------------------------------|
| <b>Referenti del gruppo</b> | <u>Giorgio Sciamanna</u> | <u>cell 3406785.865</u> | <u>giorgio.sciamanna@gmail.com</u> |
|                             | <u>Kikki Allasia</u>     | <u>cell 3383007512</u>  | <u>amallasia@gmail.com</u>         |
|                             | <u>Roberto Serra</u>     | <u>cell 3497705314</u>  | <u>serra.61roberto@gmail.com</u>   |
|                             | <u>Guido Ramonda</u>     | <u>cell 3338547803</u>  | <u>ramonda.guido@gmail.com</u>     |

Aguzzi Gilberto  
Ardizzone Alessandra  
Bella Romano  
Bergese Gabriella  
Bertolino Massimo  
Costantini Paolo  
Don Raspo Damiano  
Dutto Cristina  
Ferrua G.Franco  
Gabutti Gigi  
Gabutti Barbero Bruna  
Ghiglione Pirra Graziella  
Giordano Antonio (Tom)  
Giraud Ivo  
Mandrile Agnese  
Pellegrino Marcellino  
Ramonda Bonino Anna  
Ramonda Guido  
Ravera Gigi  
Ravera Mana Silvia  
Rosso Sergio  
Sciamanna Giorgio  
Sciamanna Milanello  
Gianna  
Serra Roberto  
Tibaldi Annalucia  
Tortone Giovanni  
Vallauri Riccardo

[TORNA INDICE](#)

[GITA SUCC.](#)



Aguzzi Gilberto  
 Arese Aldo  
 Arese Giordano Anna  
 Barolo Giovanni  
 Bella Romano  
 Bella Lerda Franca  
 Bertolino Massimo  
 Bossolasco Musetto Clara  
 Bruno Marisa  
 De Feudis Lucrezia  
 Fissore Virginia  
 Gabutti Gigi  
 Gabutti Barbero Bruna  
 Gallesio Maurizio  
 Galletto Matteo  
 Ghiglione Pirra Graziella  
 Giraud Ivo  
 Grasso Giusy  
 Grosso Beppe  
 Mandrile Agnese  
 Pellegrino Marcellino  
 Piacenza Dody  
 Ravera Gigi  
 Ravera Mana Silvia  
 Ravera Francesca  
 Romero Elisa  
 Rosso Sergio  
 Sciamanna Giorgio  
 Sciamanna Milanello Gianna  
 Serra Roberto  
 Valinotti Bruno  
 Vallauri Riccardo

**FOTO GRUPPO**



**MARTEDI 26 Settembre 2023**

## Anello Bric Cassin 2641mt (Valle Maira)

| Dislivello + Km      | Tempo                       | Equipaggiamento                            | Difficoltà |
|----------------------|-----------------------------|--|------------|
| mt 1160 +<br>Km 17 ~ | Ore 8 a/r<br>comprese pause | Scarponi bastoncini<br>buona scorta idrica | E          |

Ore 6.30 Partenza con mezzi propri da Fossano Piazza A. Diaz

Ore 7.10 2° ritrovo Dronero piazza xx Settembre

Ore 8:30 Arrivo a Viviere ed inizio escursione

Ore 13:00 Circa sosta pranzo al sacco

**Descrizione:** Uno spettacolare itinerario che dal vallone di Unerzio conduce alla Gardetta, immenso altopiano serrato tra vette dolomitiche, e risale il facile Bric Cassin, magnifico balcone panoramico sulle vette dell'alta valle Maira. Per il ritorno compiamo un ampio anello intorno alla vertiginosa e severa Rocca Brancia scendendo dalla poco frequentata comba Emanuel.

**Accompagnatori:** Piacenza Dody - Mana Silvia - Serra Roberto

**È Gradito cenno di partecipazione alla gita e luogo di ritrovo a Roby Serra**

Per partecipare bisogna essere soci CAI. Per chi proviene da altre sezioni verrà chiesta la visione della tessera CAI con vidimazione 2023

Per i "NON" soci Cai: € 11,55 (Per assicurazione obbligatoria )  
 Occorre fornire entro le 12 del venerdì: nome- cognome- data di nascita.

**Gli accompagnatori declinano ogni responsabilità per eventuali incidenti o danni a persone e cose prima, durante, e dopo l'escursione**

|                             |                          |                         |                                    |
|-----------------------------|--------------------------|-------------------------|------------------------------------|
| <u>Referenti del gruppo</u> | <u>Giorgio Sciamanna</u> | <u>cell 3406785 865</u> | <u>giorgio.sciamanna@gmail.com</u> |
|                             | <u>Kikki Allasia</u>     | <u>cell 3383007512</u>  | <u>amallasia@gmail.com</u>         |
|                             | <u>Roberto Serra</u>     | <u>cell 3497705314</u>  | <u>serra.61roberto@gmail.com</u>   |
|                             | <u>Guido Ramonda</u>     | <u>cell 3338547803</u>  | <u>ramonda.guida@gmail.com</u>     |





**26 settembre 2023 - Bric Cassin**



[TORNA INDICE](#)

[GITA SUCC.](#)

Aguzzi Gilberto  
 Allasia Kikki  
 Ardizzone Alessandra  
 Arese Aldo  
 Arese Giordano Anna  
 Bella Romano  
 Bella Lerda Franca  
 Bergese Gabriella  
 Bossolasco Musetto Clara  
 Costantini Paolo  
 Cravero Franco  
 De Feudis Lucrezia  
 Ferrua G.Franco  
 Gallesio Maurizio  
 Geernaert Marlene  
 Giraud Ivo  
 Grasso Giusy  
 Grosso Beppe  
 Lussi Beppe  
 Mandrile Agnese  
 Rastelli Silvia (Silvy)  
 Ravera Gigi  
 Rosso Sergio  
 Serra Roberto  
 Tortone Giovanni  
 Vallauri Riccardo  
 Vasile Franco

**FOTO GRUPPO**



**MARTEDI 03 Ottobre 2023**  
**Anello ai Forti del Colle di Tenda**  
**(Val Vermenagna)**

| Distivello + Km     | Tempo                       | Equipaggiamento                            | Difficoltà |
|---------------------|-----------------------------|--|------------|
| mt 700 +<br>Km 18 ~ | Ore 8 a/r<br>comprese pause | Scarponi bastoncini<br>buona scorta idrica | E          |

**Ore 7.00** Partenza con mezzi propri da Fossano Piazza A. Diaz  
**Ore 7.45** 2° ritrovo Cioccolateria Venchi Robilante  
**Ore 8:30** Arrivo al colle di Tenda ed inizio escursione  
**Ore 13:00** Circa sosta pranzo al sacco

**Descrizione:** Intorno al colle di Tenda, in splendida posizione panoramica sulla cresta di confine, a fine Ottocento furono edificate sei imponenti fortificazioni per contrastare un'eventuale invasione d'oltralpe diventati poi, ironia del destino, di proprietà francese nel 1947. Il panoramico itinerario ad anello ci porta a toccare i tre forti (Tabourde-Pepin-Centrale) situati a est del colle di Tenda. Sul percorso saliremo sulla cima de Pepin (2344mt) e dopo aver visitato il forte omonimo, sulla via del ritorno faremo una puntata al Becco Rosso (2214) per poi concludere l'anello con la visita al forte Centrale il più importante dei tre forti.

**Accompagnatori:** Rosso Sergio - Serra Roberto

**È Gradito cenno di partecipazione alla gita e luogo di ritrovo a Roby Serra**

Per partecipare bisogna essere soci CAI. Per chi proviene da altre sezioni verrà chiesta la visione della tessera CAI con vidimazione 2023

Per i "NON" soci Cai: € 11,55 (Per assicurazione obbligatoria )  
 Occorre fornire entro le 12 del venerdì: nome- cognome- data di nascita.

**Gli accompagnatori declinano ogni responsabilità per eventuali incidenti o danni a persone e cose prima, durante, e dopo l'escursione**

|                             |                          |                         |                                    |
|-----------------------------|--------------------------|-------------------------|------------------------------------|
| <b>Referenti del gruppo</b> | <u>Giorgio Sciamanna</u> | <u>cell 3406785 865</u> | <u>giorgio.sciamanna@gmail.com</u> |
|                             | <u>Kikki Allasia</u>     | <u>cell 3383007512</u>  | <u>amallasia@gmail.com</u>         |
|                             | <u>Roberto Serra</u>     | <u>cell 3497705314</u>  | <u>serra.61roberto@gmail.com</u>   |
|                             | <u>Guido Ramonda</u>     | <u>cell 3338547803</u>  | <u>ramonda.quido@gmail.com</u>     |



**03 ottobre 2023 - Giro Fortini del Tenda**



[TORNA INDICE](#)

[GITA SUCC.](#)



**FOTO GRUPPO**



**MARTEDI 10 Ottobre 2023**

## Anello del monte Peyron, 2403 mt (Valle Varaita)

| Dislivello + Km     | Tempo                       | Equipaggiamento            | Difficoltà |
|---------------------|-----------------------------|----------------------------|------------|
| mt 960 +<br>Km 16 ~ | Ore 8 a/r<br>comprese pause | <u>Scarponi bastoncini</u> | E          |

Ore 6.30 Partenza con mezzi propri da Fossano Piazza A. Diaz

Ore 7.00 2° ritrovo Piscina Piasco

Ore 8:15 Arrivo a Chianale ed inizio escursione

Ore 12:30 Circa sosta pranzo al sacco

**Descrizione:** Spettacolare anello sulla destra orografica del vallone Varaita di Chianale. Il monte Peyron, da non confondersi con l'omonimo Peiron della valle Stura, domina dall'alto il lago e il paese di Pontechianale, concedendo visuali sui tremila che lo circondano.

**Accompagnatori:** Bella Romano-Lerda Franca-  
Ramonda Guido- Pace Graziella

**È Gradito cenno di partecipazione alla gita e luogo di ritrovo a Roby Serra**

Per partecipare bisogna essere soci CAI. Per chi proviene da altre sezioni verrà chiesta la visione della tessera CAI con vidimazione 2023

**Per i "NON" soci Cai: € 11,55 (Per assicurazione obbligatoria)**  
**Occorre fornire entro le 12 del venerdì: nome- cognome- data di nascita.**

**Gli accompagnatori declinano ogni responsabilità per eventuali incidenti o danni a persone e cose prima, durante, e dopo l'escursione**

**Referenti del gruppo**

|                          |                         |                                    |
|--------------------------|-------------------------|------------------------------------|
| <u>Giorgio Sciamanna</u> | <u>cell 3406785 865</u> | <u>giorgio.sciamanna@gmail.com</u> |
| <u>Kikki Allasia</u>     | <u>cell 3383007512</u>  | <u>amallasia@gmail.com</u>         |
| <u>Roberto Serra</u>     | <u>cell 3497705314</u>  | <u>serra.61roberto@gmail.com</u>   |
| <u>Guido Ramonda</u>     | <u>cell 3338547803</u>  | <u>ramonda.guido@gmail.com</u>     |



Aguzzi Gilberto      **Allasia Kikki**      Ardizzone Alessandra      **Bella Romano**  
 Bella Lerda Franca      **Bergese Gabriella**      Bertolino Massimo  
**Cometti Bartolo (Bobo)**      Cometti Gambino Gabriella      **Costantini Paolo**  
 Cravero Franco      **Dutto Cristina**      Ferrua G.Franco      **Gabutti Gigi**  
 Gabutti Barbero Bruna      **Gallesio Maurizio**      Geernaert Marlene  
**Ghiglione Pirra Graziella**      Girauda Gilberto      **Grasso Giusy**      Grosso Beppe  
 Ramonda Bonino Anna      **Ramonda Guido**      Rastelli Silvia (Silvy)  
**Ravera Gigi**      Ravera Mana Silvia      **Rosso Sergio**      Sciamanna Giorgio  
**Sciamanna Milanello**      Gianna Serra Roberto      **Tibaldi Annalucia**  
 Tortone Giovanni      **Vallauri Riccardo**      Vasile Franco

[TORNA INDICE](#)

[GITA SUCC.](#)



**Aguzzi Gilberto**      **Allasia Kikki**  
**Ardizzone Alessandra**  
**Bergese Gabriella**      Bertolino Massimo  
**Bianco Bruno**      Bianco Rosso Agnese  
**Boscarino Alberto**      Bossolasco Musetto Clara  
**Capellino Gianni**      Chiappello Ada  
**Cometti Bartolo**      Cometti Gambino Gabriella  
**Costamagna Adriano**      Costamagna Stefano  
**Costantini Paolo**      Cravero Franco      **Dotta Domenico**  
**Dotta Bruno Gabriella**      **Dutto Cristina**  
**Fantino Liliana**      **Ferrua G.Franco**  
**Gabutti Gigi**      **Gabutti Barbero Bruna**  
**Gagna Stefano**      **Gagna Ballario Mirella**  
**Gallesio Maurizio**      **Gerbaudo Paolo**  
**Ghiglione Pirra Graziella**      **Giordano Antonio**  
**Giordano Viale Silvana**      **Grasso Giusy**  
**Grosso Beppe**      **Lussi Beppe**  
**Lussi Giraudò Liliana**  
**Mandrile Agnese**      Mellano Elena  
**Mondino Silvana**      Odasso Gian Piero  
**Padre Fabbrone Padre Oreste**      Panero Lucia  
**Pellegrino Marcellino**      Ramonda Bonino Anna  
**Ramonda Guido**      Ravera Gigi      **Ravera Mana Silvia**  
**Ravera Francesca**      **Rosso Gianni**      Rosso Ricca Livia  
**Rosso Sergio**      Sciamanna Giorgio  
**Sciamanna Milanello**      **Gianna**      Serra Roberto  
**Silvestro Carmen**      Tortone Giovanni  
**Trucco Silvana**      **Valinotti Bruno**  
**Vallauri Riccardo**      Vasile Franco  
**Vasile Riba Pasqualina (Lina)**

**FOTO GRUPPO**



**MARTEDI 17 Ottobre 2023**

### **Anello sentieri Pastore e Pescatore**

| Dislivello + Km     | Tempo                   | Equipaggiamento                                 | Difficoltà |
|---------------------|-------------------------|---|------------|
| mt 175 +<br>Km 15 ~ | Ore 4<br>comprese pause | Pedule o scarponcini,<br>bastoncini facoltativi | T          |

Ore 8.30 Partenza Parco del Coniolo (mercato Foro Boario)

Ore 9.00 Tappa "caffè" chiosco piazza Diaz

Ore 11:30 Transito dalla panchina Grande Rossa

Ore 12:30 Arrivo sede Alpini zona Coniolo per inizio Pranzo

**Descrizione:** Escursione ad anello, a tratti per le vie cittadine, ma con la maggior parte del percorso sui sentieri del Pastore e del Pescatore, verso la Panchina Gigante dell'Oasi dell'Anima, e del Pescatore sulle rive dello Stura ai piedi della città di Fossano. Il percorso ben segnalato e costantemente "curato e ripulito" dal lavoro dei volontari del CAI Fossano, è valorizzato dalla passerella sotto l'altissimo ponte della ferrovia, con visita finale alla panchina Grande Rossa nella zona della Protezione Civile.

Accompagnatori: **I Referenti**

Per partecipare alla camminata bisogna essere soci CAI.

Per i "NON" soci Cai: € 11,55 (Per assicurazione obbligatoria) Occorre fornire entro le 12 del venerdì: nome- cognome- data di nascita.

**Chi partecipa alla camminata lo comunici a Roby Serra**

**Per la foto finale della stagione del FIA' CURT "MAGLIETTA ROSSA" del gruppo o... similare**

**Gli accompagnatori declinano ogni responsabilità per eventuali incidenti o danni a persone e cose prima, durante, e dopo l'escursione**

Referenti del gruppo      **Allasia Kikki**      cell 3383007512      [amallasia@gmail.com](mailto:amallasia@gmail.com)  
                                  **Ramonda Guido**      cell 3338547803      [ramonda.guido@gmail.com](mailto:ramonda.guido@gmail.com)  
                                  **Sciamanna Giorgia**      cell 3406785 865      [giorgia.sciamanna@gmail.com](mailto:giorgia.sciamanna@gmail.com)  
                                  **Serra Roberto**      cell 3497705314      [serra.61roberto@gmail.com](mailto:serra.61roberto@gmail.com)





**17 ottobre 2023 - Giro sentieri Pastore e Pescatore  
Pranzo di chiusura stagione escursioni 2023**



[TORNA INDICE](#)

[GITA SUCC.](#)

Aguzzi Gilberto  
Allasia Kikki  
Bergese Gabriella  
Cravero Franco  
Ferrua G.Franco  
Gallesio Maurizio  
Gasparini Cesare  
Giordano Antonio (Tom)  
Grasso Giusy  
Grosso Beppe  
Pellegrino Marcellino  
Piacenza Dody  
Ramonda Bonino Anna  
Ramonda Guido  
Romero Elisa  
Rosso Sergio  
Serra Roberto  
Tortone Giovanni  
Vallauri Riccardo  
Vasile Franco



31 ottobre 2023 \_ Cima Autes



[VAI 2^ FOTO GRUPPO](#)

[GITA SUCC.](#)





31 ottobre 2023 - Cima Varirosa

[TORNA INDICE](#)

[GITA SUCC.](#)

Allasia Kikki  
Ardizzone Alessandra  
Bergese Gabriella  
Bertolino Massimo  
Costantini Paolo  
Cravero Franco  
De Feudis Lucrezia  
Dutto Cristina  
Ferrua G.Franco  
Giordano Antonio (Tom)  
Giordano Viale Silvana  
Grasso Giusy  
Grosso Beppe  
Lussi Beppe  
Padre Oreste Fabbrone  
Pellegrino Marcellino  
Pocchiesa Riccardo  
Pocchiesa Ida  
Ramonda Bonino Anna  
Ramonda Guido  
Ravera Gigi  
Rosso Sergio  
Sciamanna Giorgio  
Sciamanna Milanello  
Gianna  
Serra Roberto  
Tibaldi AnnaLucia  
Tortone Giovanni  
Vallauri Riccardo  
Vasile Franco  
Vasile Pasqualina Riba (

[TORNA INDICE](#)

[GITA SUCC.](#)



Aguzzi Gilberto  
Allasia Kikki  
Ardizzone Alessandra  
Arese Aldo  
Arese Giordano Anna  
Bella Romano  
Bergese Gabriella  
Bertolino Massimo  
Cometti Gambino Gabriella  
Costantini Paolo  
Cravero Franco  
De Feudis Lucrezia  
Dutto Cristina  
Ferrero Graziella (mamma  
Giulia Fiore )  
Ferrua G.Franco  
Firinu Pino  
Gabutti Gigi  
Gabutti Barbero Bruna  
Gallesio Maurizio  
Giordano Antonio (Tom)  
Giordano Viale Silvana  
Ghiglione Graziella Pirra  
Giraud Ivo  
Grosso Beppe  
Mandrile Agnese  
Pocchiesa Riccardo  
Pocchiesa Marengo Ida  
Ravera Gigi  
Romero Elisa  
Rosso Sergio  
Sciamanna Giorgio  
Sciamanna Milanello  
Gianna  
Serra Roberto  
Tibaldi AnnaLucia  
Tortone Giovanni  
Vallauri Riccardo



**14 novembre 2023 Cima Balur**



**VAI 2^ FOTO GRUPPO**



14 novembre 2023 Cima Testas

[TORNA INDICE](#)

[GITA SUCC.](#)

Aguzzi Gilberto  
Allasia Kikki  
Bella Romano  
Bergese Gabriella  
Cometti Gambino Gabriella  
Cravero Franco  
Gallo Rosella  
Giordano Antonio (Tom)  
Giordano Viale Silvana  
Ghiglione Graziella Pirra  
Giraud Ivo  
Grasso Giusy  
Grosso Beppe  
Mandrile Agnese  
Ramonda Bonino Anna  
Ramonda Guido  
Ravera Gigi  
Ravera Mana Silvia(moglie  
Gigi)  
Ravera Francesca  
Rosso Sergio  
Serra Roberto  
Tortone Giovanni  
Vasile Franco



**21 Novembre 2023 Monte Pianard**



[TORNA INDICE](#)

[GITA SUCC.](#)

Allasia Kikki  
Arese Aldo  
Arese Giordano Anna  
Bella Romano  
Bertolino Massimo  
Cometti Bartolo (Bobo)  
Cometti Gambino Gabriella  
Costamagna Adriano  
Costantini Paolo  
Cravero Franco  
Ferrua G.Franco  
Gabutti Gigi  
Gabutti Barbero Bruna  
Gallo Rosella  
Giordano Antonio (Tom)  
Giordano Viale Silvana  
Ghiglione Domenico  
Ghiglione Graziella Pirra  
Giraud Ivo  
Grasso Giusy  
Grosso Beppe  
Mandrile Agnese  
Odasso Gian Piero  
Padre Oreste Fabbrone  
Panero Lucia  
Pellegrino Marcellino  
Ramonda Bonino Anna  
Ramonda Guido  
Rosso Sergio  
Sciamanna Giorgio  
Sciamanna Milanello Gianna  
Serra Roberto  
Tibaldi AnnaLucia  
Tibaldi Beppe  
Tortone Giovanni  
Trucco Silvana  
Vallauri Riccardo  
Vasile Franco  
Vasile Pasqualina Riba (Lina)



[TORNA INDICE](#)

